



Schnitzeljagd  
durch die  
Gemeinde



Liebe Kinder,  
wir haben euch für jeden Ortsteil der Gemeinde eine Schnitzeljagd  
vorbereitet und wünschen euch ganz viel Spaß beim Lösen der  
Aufgaben!

Macht die Tour wann und wie lange ihr wollt. An einem Stück oder in  
Etappen. Allein, mit Freunden, mit Mama und Papa, Oma und Opa oder  
auch Onkel und Tante. Fünf Tage hintereinander, immer an einem  
bestimmten Tag, jeden Tag nur eine Station, ganz wie ihr wollt.  
Die Touren sind vom ersten bis zum letzten Ferientag ausgeschildert  
und begehbar. Außer den Fragen und einem Stift braucht ihr Nichts  
mitzunehmen. Alles Notwendige findet ihr auf eurem Weg. Natürlich  
solltet ihr an heißen Tagen etwas zu Trinken und Sonnenschutz nicht  
vergessen!



Der grüne Pfeil zeigt euch den Weg. Folgt diesem und  
ihr kommt sicher an die nächste Station.

Die Aufgaben mit  sind für die älteren Kinder.

Auf jeder Tour ist ein Stempel versteckt. Habt ihr fünf verschiedene  
Stempel gesammelt, tragt euren Namen, euer Alter und euren Wohnort  
ein und gebt den abgestempelten Abschnitt ab 24.08.2020 im  
Gemeindeamt ab.

Bist du max. 15 Jahre alt und wohnst im Ketershauser Gemeindegebiet,  
bekommst du dort einen Preis für deine Teilnahme!

Die Lösung gibt's im September im Gmoidsblättle und unter  
[www.naturgemeinde.de](http://www.naturgemeinde.de)

**Die Teilnahme ist freiwillig und erfolgt auf eigene Gefahr.**

**Es werden keine Betreuungspersonen gestellt.**

**- Eltern haften für ihre Kinder -**



---

Name, Vorname

Alter



Wohnort

# Kettershausen

*Kettershausen wird im Jahre 1162 erstmals urkundlich erwähnt. Du machst also gleich eine Schnitzeljagd durch einen 858 Jahre alten Ort! In der Urkunde wird von einem Ritter Pillungus von Katericheshusen erzählt. Seine Burg stand an der Stelle, an der sich heute der Friedhof befindet. 1558 wurde Kettershausen an die Fugger verkauft und 1806 ins Königreich Bayern eingegliedert.*



## Sportplatz

1	Wieviele Tiere sind auf den Werbetafeln zu erkennen?	11
2	Wann ist der TSV Kettershausen gegründet worden?	1920
3	Wem wurde der Gedenkstein gewidmet, den du auf dem Weg zur Gemeindehalle findest?	Flurbereinigung
4	Welche Farbe haben die 3 Kugeln im Gemeindewappen?  sie stehen für die Familie Freyberg, die ihren Kettershauser Besitz im Jahr 1403 an das Kloster Stams in Tirol gab	gelb / gold
5	Wieviele Fenster hat der Schlauchturm der Feuerwehr? 	4 bzw. 8
6	Welche Nummer steht auf dem roten Hydranten nach DN?	80
7	Was für ein Fahrzeug ist auf dem Verkehrsschild am Fuße des Kirchbergs zu sehen?	LKW



## Kindergarten

*In Kettershausen gab es schon 1922 einen Kindergarten. Das war zu dieser Zeit fast einmalig! Die Kinder konnten zwischen 6 und 7 Uhr gebracht und ab 19 Uhr wieder abgeholt werden. Die Betreuung erfolgte durch Klosterfrauen, Franziskanerinnen aus dem Kloster Dillingen.*

8	Hier gibt es ein "Hunde verboten" Schild. Suche es und zähle die Punkte, die der Hund darauf hat!	11
9	Wie heißt das letzte Wort an der 4. Station hinter Glas?	Mutter
10	Gehe weiter bis zu dem ? Wie viele Außenlampen an der Kirche siehst du komplett?	5
11	Wann wurde die Kirche renoviert? Wenn du Glück hast, siehst du die Jahreszahl von hier aus....	1997
12	Was hat der linke Kreuzstamm für einen Umfang? Ein Lineal zum Ausmessen ist irgendwo versteckt. Lege es nach dem Gebrauch an den Fundort zurück	68
13	Gehe in die Kirche. Was für ein Tier ist ganz oben am Altarbogen zu sehen?	Lamm



### Kirche St. Michael

*Die Kirche ist zwischen 1450 und 1500 erbaut worden. Sie wurde im 30jährigen Krieg stark beschädigt und wurde bis zum heutigen Tag mehrmals innen und außen renoviert. 1854 wurde beschlossen, die Kirche massiv zu vergrößern. Hintergrund war, dass in der Sommer- und Erntezeit viele Tagelöhner in Ketershausen waren. Man ging mit diesen Tagelöhnern von einer Einwohnerzahl von 950 - 1.000 aus, die alle zusammen in der Kirche Platz haben sollten. 1912 wurde elektrisches Licht in die Kirche eingebaut.*

14	Was hat das rote Haus im Beethovenring für eine Hausnummer?	32
15	Was hat das feuerspeiende Tier auf dem Spielplatz für eine Augenfarbe?	gelb grün
16	Was für ein anderes Tier hat sich auf ihm versteckt?	Schmetterling
17	Im und am Piratenschiff sind 4 Zahlen versteckt. Finde sie!	3 5 7 9



### Schule

*Eine Schule gab es in Ketershausen schon 1436. Dieses Schulgebäude hier wurde 1966 gebaut. Damals wurden 256 Schüler in sieben Klassen unterrichtet. Bis 1965 gab es auch in Mohrenhausen und Zaiertshofen eine eigene Schule.*

18

Auf dem Schulhof ist eine große Kletterwand - zähle die Klettersteine der mittleren Wand

20

19

Schreibe deinen Namen an die Innenseite der Brücke!



20

Du kommst an einem roten Haus vorbei. Was für Tiere sind an die Hauswand gemalt?

2 Pferde



Vorsicht Hauptstraße  
sei vorsichtig und achte auf die Autos



21

Das Haus Ledergasse Nr. 3 war früher was?

alte Molke

22

Was hat die Trafostation in der Mitte der Straße für eine Nummer?

26 43

23

Was ist in dem rot/grauen Haus für ein Geschäft?

Friseur

24

Welches typische "Handwerksgerät" des Geschäftes wird im Firmenlogo verwendet?

Schere

25

Wie viele unterschiedliche Farben haben die Dachziegel des Daches, das den alten Mühlstein schützt?

5

26

Gehe ins Raiffeisenlagerhaus und frage nach dem "Zauberwort". Notiere es!

Ferien

27

Welche Farbe hat die Kopfbedeckung des Nepomuk?  
Nepomuk ist der Brückenheilige. Du kannst ihn an vielen Brücken sehen

blau



## Bebenhausen

*Bebenhausen war früher eine selbstständige Gemeinde und kam erst am 01.05.1978 zur Gemeinde Ketershausen. Bebenhausen selbst hatte recht früh eine eigene Mühle.*

*Im August 1951 wurde beschlossen, in Bebenhausen ein Dienstgebäude für die Landespolizei zu errichten (heute Haus Sauerwein Hans). Auch in Ketershausen gab es damals ein Polizeigebäude und sogar ein Gefängnis!*

*Die Wegstrecke bis an den Welt...*

... bis an den Waldrand ist lang, nehme evtl. Cityroller oder Fahrrad mit!



### Gasthaus Köhler "Schwarzer Ochs"

**1** Hier in der Nähe Richtung Bushaltestelle/Feuerwehrhaus sind 2 ganz alte Türen. Was ist hier versteckt? Schlumpf

**2** Was hat das Feuerwehrhaus für eine Hausnummer? 10

**3** Wie viele Fahrräder sind auf den Radwegschildern abgebildet (weiß mit grüner Schrift)? 5

**4** Zähle die runden Kanaldeckel die Berggasse hinauf bis du an der blauen Türe angekommen bist. 12





Vorsicht Hauptstraße  
sei vorsichtig und achte auf die Autos



**5** Wie viele Kinder sind auf dem Schild am Anfang der Siedlung zu sehen? 2

**6** An der Wand des letzten Hauses in der Straße sind wie viele Tiere abgebildet? 5


**7**  Bleibe an der Kreuzung stehen. Du siehst vier Schilder am Zaun vor dir. Zähle die Zahlen über 100 zusammen. Notiere das Ergebnis! 350

**8**  Wie heißt die FlexiBus Haltestelle im Günztal Blick? Bebenhausen 1

**9** Wieviele fertige Häuser stehen in der Straße (Günztal Blick)? 10

**10** Wie viele KM sind es laut Ortsschild nach Unterschöneck? 3

**11** Setze dich auf die Bank neben dem Steinkreuz. Wie viele Kirchtürme kannst du sehen? 2

**12** Auf dem Weg entlang der Günz entspringen 7 Quellen aus dem Wald. Entdeckst du sie alle? Schau und höre genau hin! Nehme einen Becher am Anfang des Weges mit und fülle möglichst genau 400ml Wasser aus den Quellen in einen Meßbecher am Ende des Weges! 

13

Was gibt es in Babenhausen für eine Sehenswürdigkeit? Du findest den Hinweis auf einem Schild.

Schloss

14

Wie viele Minuten braucht man von hier zu Fuß nach Matzenhofen?

75



Lese die Waldregeln!

15

Was hat der Baumstamm hinter der Bank für einen Umfang? Notwendige Hilfsmittel findest du bestimmt

circa 2 m

16

Was hält der Nepomuk an der Günzbrücke in seiner Hand?

Kreuz

17

Bleibe am Ortsschild stehen und drehe dich um. Wie viele rote Streifen auf den Verkehrsschildern kannst du erkennen?

5



## Tafertshofen

*Tafertshofen ist bis zur Gebietsreform 1972 eine selbstständige Gemeinde, zu der die einstmalige, selbstständige Gemeinde Flüssen und die Einöden Riedmühle und Gangwalden gehören.*

*Älteste Ansiedlung war Flüssen, die sehr frühzeitig zum Kloster Roggenburg gehörte. In Flüssen ist bis heute noch der Schlossgraben sichtbar.*

*Tafertshofen wurde das erste Mal 1285 in Aufzeichnungen im Ulmer Urbarium erwähnt.*

*Tafertshofen hatte im Laufe der Jahre verschiedene Namen: zu Tagobertshofen, Dagebrecht, Tagobert, Daffertsoffen (dieser Name befindet sich hinter dem Hochaltar). 1780 wurde die topographische Karte von der Österreichischen Armee erstellt, in dieser Gangwalden noch nicht existierte. In diesem Bereich war alles noch Wald bis zur Günz. Im Laufe der Jahre hat man dort eine Ziegelei errichtet.*

*1457 verkaufte Veit von Rechtberg zu Aichen (Illereichen) die gesamte Gemeinde Flüssen mit Burgstall und Wohnfläche an das Kloster Roggenburg. In diesem Zuge kaufte Roggenburg auch Teile aus Tafertshofen. Die gesamte Gemeinde*

*Tafertshofen kam erst im*

*18. Jahrhundert zum Kloster. Allerdings lag Tafertshofen öfter mit dem Kloster im Streit. 1770 ging es um die Kirchturmuhre, die bis dahin schon 10 Jahre defekt war (in einer Zeit ohne Armbanduhren!) Das Kloster wusste sich nur militärisch zu helfen und schickte eine Armee, die aber gleich wieder abziehen musste, da Tafertshofen einen Hilferuf nach Augsburg ins Bistum gesendet hat.*


*Der quadratische Unterbau des Kirchturms stammt aus dem 14. Jahrhundert. Der weitere Aufbau ist aus dem 17. Jahrhundert, zu der Zeit wurde auch das Gotteshaus gebaut. Dieses hatte in den Jahren verschiedene Um- und Anbauten. Ende des 19. Jahrhunderts erhielt die Kirche einen späten Rokokostil, wohl auch deshalb, da ca 1880, während einer Fronleichnamspzession fast die gesamte Kirchendecke herabgestürzt war.*

*Eine Besonderheit gab es in Tafertshofen im 19. Jahrhundert: Damals erfolgte ein häufiger Wechsel der Namen an den Höfen, weil überwiegend die Töchter Höfnerinnen waren.*



**Schützenheim, Flüssener Weg 23**

1	Welches Symbol ist unterhalb der Jahreszahl?	Helm
2	Wann wurde der Schützenverein gegründet?	1910
3	Wie heißt der Schützenverein?	Tagobert
4	Wie hieß die letzte Gaststätte in Tafertshofen auf dem Bauersberg?	Traube
5	Wie viele Glasbausteine hat die alte Molke (Bauersberg 1)?	123
6	Wie viele Stufen hat der Aufstieg zur Kirche?	63





7	Welches Instrument ist am Musikerheim abgebildet?	Harfe
8	Welche Baumart steht auf dem Kirchplatz?	Linde
9	Mit welchem Gefäß löscht der heilige Florian auf dem Bild am Feuerwehrhaus?	Holzeimer
10	Wie viele Ferkel sind auf dem Schild das bei den Bioschweinen am Gehege angebracht ist?	 5
11	Wie viele Pfosten sind auf dem Scheibenfeuerberg?	5
12	Welchen Ort sieht man hinter Tafertshofen (vom Scheibenfeuerberg aus)?	Zaiertshofen
13	Welchen Weiler sieht man links von Tafertshofen? Früher wurden dort Ziegel gebrannt!	Gangwalden
14	Welche Bäume stehen unten an der Kreuzung Richtung Christertshofen?	Eichen
15	Wie heißt der oberste Ort, zu dem der Wegweiser führt?	Waldreichenbach
16	Gehe zum Feldkreuz. Was steht auf diesem?	Gott segne unsere Fluren 1969
17	Wie viele Ortsteile hat Tafertshofen?	3
18	In welchem Ortsteil befindest du dich inzwischen?	Flüssen
19	Welche Tiere sind auf dem ersten Haus zu sehen?	Hirsche
<p><i>Folge der Straße links durch den Hof. Wenn du rechts vom Strommast schaust, ist dort dort der Schlossberg. Gehe zurück zur Kapelle.</i></p>		
20	Welche Nummer steht auf dem Mast?	1

21	Schau in die Flüssener Kapelle. Wer ist auf dem Altarbild zu sehen? Die Kapelle wurde danach benannt.	Maria
22	Was steht auf den 2 Hydranten, die Richtung Schützenheim auf dem Weg stehen?	Wasser Nr. S80 6,3 Wasser S80 5,8
23	Wie viele Vogelhäuschen sind an dem Mast gegenüber vom Flüssenerweg 21?	7



# Mohrenhausen

*Mohrenhausen hieß früher Mohrinhusen und ist schon 1187 das erste mal urkundlich erwähnt. In der frühen Neuzeit ist in Mohrenhausen immer wieder von Holz- und Jagdstreitigkeiten die Rede. Die Bürger erpressten z.b. beim Roggenburger Abt eine Erhöhung der Holzzuteilung. 1581 verkaufte das Kloster Roggenburg Mohrenhausen für 20.000 Gulden an Anton Fugger. Am 01.01.1972 kam Mohrenhausen zur Gemeinde Kettershausen.*



## Bruder Konrad Kapelle (links vor Mohrenhausen von Kettershausen kommend)

1	Wie viele Bänke stehen ob an der Bruder Konrad Kapelle?	3
2	Wie viele Bodendielen (aus Holz)musstest du laufen um zur Kapelle zu gelangen?	140
3	Wenn du in der Mitte des Bolzplatzes stehst und dich einmal rund herum drehst, wieviele Birken zählst du?	11
4	Wieviele Stufen hat die Fischtreppe an der Staustufe?	52
5	An der Kneippanlage steht ein blaues Schild. Wie oft kommt das Wort Wasser im Text vor?	5
6	Wie heißt der Gang mit dem das Kneippbecken durchlaufen werden soll?	Storchengang
7	Vor dem Eingang der Kläranlage steht ein grüner Schaltschrank. Welche Stationsnummer hat er?	868 B



8	Im Naturschutzgebiet darf man verschiedene Dinge nicht. Wie viele einzelne Verbote sind aufgeführt?	6
9	Zu welchen Zeiten darf Altglas nicht eingeworfen werden am Feuerwehrgerätehaus?	Sonn- u. Feiertage von 12:14 u 19-7 Uhr
10	Wo steht der Briefkasten der Post? (Straße und Hausnummer)	Lärchenstr. 37
11	Aus welchem Jahr ist das Feldkreuz vom Birkenweg Richtung Ebershausen?	1930



Vorsicht Bundesstraße  
sei vorsichtig und achte auf die Autos



12	Welche Landkreisgrenze findet man bei der Bank an der B300 am Fahrradweg?	GZ / MN
13	Aus welchem Jahr ist das Feldkreuz in der Ahornstraße beim Aussiedlerhof?	1905
14	Wie viele Glasfenster hat die St. Leonhard Kirche mit Pfarrhaus?	24
15	Welche Farbe hat die Rutsche des Spielturns am Bürgerhaus?	grün
16	In welchem Jahr wurde der Wasserturm erbaut?	1911
17	Wie hoch ist der Wasserturm? (Schätzfrage)	26



## Zaiertshofen

*Zaiertshofen hieß früher Ceizzereshoven, wurde am 22.11.1182 das erste mal urkundlich erwähnt und gehörte damals zum Kloster Rot an der Rot. Aber das Dorf ist sicherlich schon älter als 838 Jahre da es schon im 9. Jahrhundert in Quellen der Reichsabtei Kempten erwähnt wird. Die Einwohner mussten früher den Fuggern Dienstgeld bezahlen und dem Kloster Roggenburg mit Holzscheiten und Holzführen dienen!*

*Vom Roqqenburqer Abt Georq Mahler (1482 - 1505) ist bekannt, dass er eine*

...vermögungslos mit Georg Meiner (1812–1889) verheiratet war er eine  
Backstube in Zaiertshofen bauen ließ, die auch die Gemeinden Mohrenhausen und  
Tafertshofen zur Verfügung stand.



**Glücksweg** (Feldweg links vor Zaiertshofen von Mohrenhausen kommend)

 1	Welche Beeren wachsen im Naschgarten?	Him-, Johannis-, Goji-, Heidel-
2	Aus wie vielen Latten besteht die Holzliege?	39
3	Wie viele Obstbäume sind auf dem Weg zur Straße?	19
 4	Was wurde früher in diesem Bergkeller gelagert?	Käse
5	 Was für Tiere leben heute in dem Keller?	Fledermäuse
6	Schau dir die Wegweiser an. Wie viele Kilometer sind es nach Ketttershausen?	5
7	Welches Museum befindet sich auf der linken Seite?	Steinguckerei
8	Gegenüber befindet sich die Galerie "Aus Unkunst mach Kunst" Wie heißt sie wirklich?	Kunst-Unkunst
9 	Was befand sich früher in diesem Gebäude?	Molkerei
10	Suche das Haus hinter der Kirche. Welche Straße und Hausnummer hat es?	Kirchweg 5
11	Wie heißt die Kirche? St. ....?	 Agatha
 12	Was befand sich früher im Schützenheim?	Schule
 13	Das Haus mit dem Adler war.....?	Gasthaus
14	Wieviele Bäume befinden sich in diesem Feld? (Schätzfrage)	11.000

15

Für was werden diesen Bäume gebraucht?

Christbäume

16

Wie heißt die Straße zum Neubaugebiet?

Sonnenweg

17

Wem gehört die Baumschule?

Max Weber

18

Wo kann man in Zaiertshofen Urlaub machen?

Blockhausromantik.d  
e Kräuterhof Spaun

